







## Plangebied

 Aanpassing Buntven Huijbergen

## Enkelbestemmingen

 Verkeer  
 Wonen

## Gebiedsaanduidingen

 geluidzone - industrie  
 luchtvaartverkeerzone  
 milieuzone - grondwaterbeschermingsgebied  
 vrijwaringszone - molenbiotop  
 vrijwaringszone - radar

## Funcieaanduidingen

 waterberging

## Bouwvlakken

 bouwvlak

## Maatvoeringen

 maximum aantal wooneenheden

## Figuren

 gevellijn

 kadastrale en topografische ondergrond

0 10 20 30 40m  
 Schaal 1:1000

## Aanpassing Buntven Huijbergen

NL.IMRO.0873.HUYBxBP144xHERZx04-VG01



Bevoegd gezag: Gemeente Woensdrecht

Ter inzage:

Ter visie: 22-05-2017

Vastgesteld: 14-09-2017

Projectnummer 242745

Gecontroleerd door FA / MN

Tekeningnummer 242745.ehv.311.K06

Getekend door MvdL

schaal 1: 1000

Datum 18-09-2017

Formaat A3

Datum uitgave: 12-07-2017