





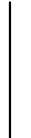


VERKLARING

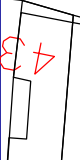
BESTEMMINGEN

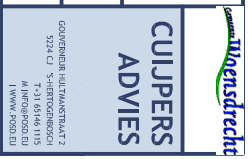

	W	Wonen - 1
	WR-A	Waarde - archeologie

AANDUIDINGEN

	bouwwlak
	[sba-dg] specifieke bouwaanduiding - dove gevel
	[sba-nt] specifieke bouwaanduiding - nieuwbouw toegestaan
	gevelijn
	plangrens

VERKLARINGEN

	Ondergrond
---	------------

Gemeente Woensdrecht		
Bestemmingsplan: "Putsmolentje 14, OSSENDRECHT"		
BP-identificatienummer NL.IMRO.0873.OSCA-BP-1094HERZKDE-VG01	Datum: 21 01 2014	CUJPERS ADVIES
Projectnummer 47004	Wfjz.: 29 03 2016	
Tekeningnummer 47004-verb-v4-1	Wfjz.: 19 09 2016	
Getekend JC	Schaal: 1:500 formaat: A3 Wfjz.: 15 11 2017	
0 5 10 15 20		06 06 2018

