
















BESTEMMINGEN

-  Verkeer - Verbilfsgebied
-  Wonen - 1

AANDUIDINGEN

-  bestemmingsgrens
-  bouwvlak
-  gevelfijn
-  landschappelijke inpassing
-  Luchvaartverkeerszone - 2
-  Maximale goothoogte
-  Maximale hoogte
-  specifieke vorm van groen - monumentale boom
-  plangrens
-  [sba-rii]
-  [sba-riai]
-  [sw-rvri]
-  vtiwaringsszone radar - 1

VERKLARINGEN

-  Ondergrond



Gemeente Woensdrecht
Bestemmingsplan: "Woningbouw
Ossendrechtseweg 38, Hoogerheide"

BP Identificatienummer	NL.IMRG.0873.HONWOXBP1434HEKZ0-VG01	Datum:	25 11 2016
Projectnummer	47003	Wfjz.:	17 01 2017
Tekeningnummer	47003-verb-V-1	Wfjz.:	06 12 2017
Getekend	JC	Schaal:	1:500
		formaat:	A3
		Wfjz.:	23 02 2018
		Wfjz.:	07 06 2018

CUJPERS
ADVIES

GEMEENTE WOENSDRICHT
2528 CJ - SPANDEWEG 1115
T 31 35154 1115
F 31 35154 2020 20
WWW.WOENSDRICHT.NL

