

Verklaring



Plangebied

Bestemmingen

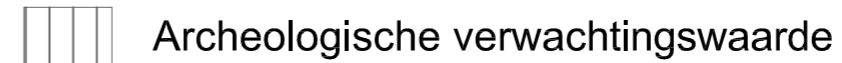


Agrarisch met waarden - agrarische functie met landschapswaarden



Bedrijf

Gebiedsaanduidingen



Archeologische verwachtingswaarde



Bebouwingsconcentratie

Functie-aanduidingen



Opslag

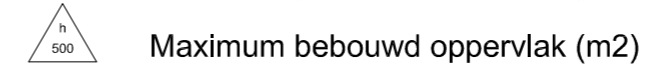


Specifieke groenaanduiding - Bomenrij

Bouwvlak



Maatvoeringsaanduidingen

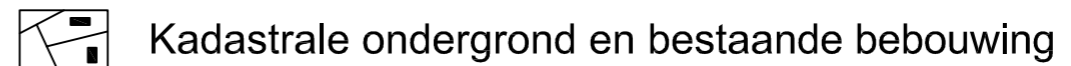


Maximum bebouwd oppervlak (m2)



Aantal bedrijfswoningen toegestaan

Verklaringen



Kadastrale ondergrond en bestaande bebouwing

Plan/projectbesluit:

Postbaan
Putte
Gemeente Woensdrecht

Opdrachtgever: Wintraecken advies, Schijndel

Status: vastgesteld

Get.:
WDK

Datum:
28-05-2010

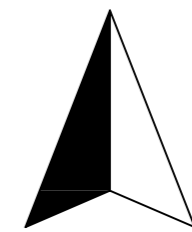
Formaat:
A3

Schaal:
1:1000

Tekeningnummer:
NL.IMRO.0873.BUITxBP03xHERZx07-VG01

BraGIS GIS/CAD
Ondersteuning
en software

Dalenstraat 4B, 5466 PM Eerde
Tel: 06-11640009
E-mail: info@bragis.nl
Web: www.bragis.nl



Noordpijl

