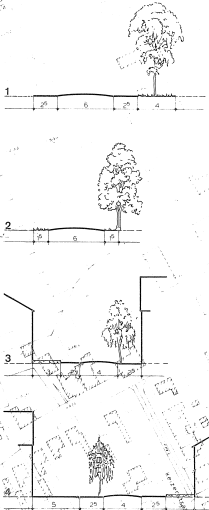









dwarsprofielen schaal 1:200



aanduidingen

-  kadastrale gegevens
-  grens van het bestemmingsplan
-  bebouwingsvlak
-  maatvoering in meters
-  speelveld
-  geleiding

bestemmingen

- par. II, art. 1  vrijstaande, halfvrijstaande en/of aangebouwde woningen met bijbehorende erven
- 2  voorhuis
- 3  openbaar groen
- 4  buurtverzamelstraten
- 5  woonstraten
- 6  fiets- en / of voetpaden

Klasse A, B, C

"BRIDGES BY DESIGN VAN DE STAD VAN 163-189"
 P.B. 189
 DE GEMEENTEBESTRAAT
 Waan

gemeente putte (n.br.)
bestemmingsplan „hogeberg II, 3^e fase”

voor visie legging: vastgesteld: G.S.-besluit:

	1 Hengstenbach Burgemeester, architect architectuur, ontwerp, vergoeding ontwerp	datum: november 1990 gew.: tek.no:	 schaal 1:1000
	Postbus 2, Postbus 302 3200 DP Hengstenbach telefoon 015 1246500 telefax 015 1246501		