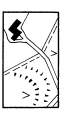


AANDUIDINGEN



Topografische aanduidingen



Rijksgrens tevens grens van het bestemmingsplan



Provinciegrens tevens grens van het bestemmingsplan



Gemeentegrens tevens grens van het bestemmingsplan



Grens tussen twee bladen




Bestemmingsgrens



Bebouwingsgrens



Niet in het bestemmingsplan Buitengebied opgenomen gebied



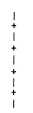
Kernrandgebied



Verwijzing naar een dwarsprofiel



Woning



Recreatiewoning
Zie detail plankaarten
woondoelenden (Art.25 en 26)



Agrarisch bedrijf



Koppeltakken



Watertransportleiding




Atvaldwaterttransportleiding




Aardgastransportleiding



Veiligheidszone militaire doeleinden



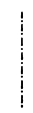
Beschermingsgebied - 10 jarenzone



Beschermingsgebied - 25jarenzone



Waterwingebied



Concessiegebied kalkzandsteenfabriek




Terrindscheiding



Monument



Woning met wijzigingsbevoegdheid van Burgemeester en Wethouders



Parkeerterrein



Goothoogte = nokhoogte 6 meter toegestaan



Goothoogte = nokhoogte 12 meter, nokhoogte 13 meter toegestaan



Ondergrondse doorlopende buisleiding



Landschappelijk te ontwikkelen zone.

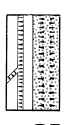
BESTEMMINGEN




Natuurgebied (Art. 4)



Natuurgebied / Militair oefenterrein (Art. 4)




Elementen van landschappelijke waarde (Art. 5)



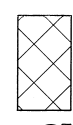
Bos en bosschages (Art. 6)



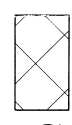
Bosgebied / Militair oefenterrein (Art. 6)




Landschappelijke zeer waardevol agrarisch gebied (Art. 7)



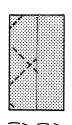
Landschappelijk waardevol agrarisch gebied (Art. 8)



Agrarisch gebied (Art. 9)




Agrarisch bouwblok (Art. 10)



Agrarisch hulpbedrijf (Art. 11)



Agrarisch hulpbedrijf / Agrarisch bouwblok (Art. 11, 2)



Oslagterrein (Art. 12)



Bedrijventerrein I en II (Art. 13)



Bedrijven (Art. 14)




Horecabedrijf, 1, 2 en 3 (Art. 15)




Waterwinbedrijf (Art. 16)


BESTEMMINGEN (vervolg)



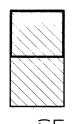
Bebauwing van openbaar nut (Art. 17)



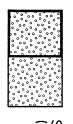
Recreatieve doeleinden 1 en 2 (Art. 18)




Camping (Art. 19)



Landgoed (Art. 20)



Sportterrein (Art. 21)



Bijzondere doeleinden (Art. 22)



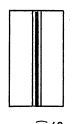
Beheerderswoning (Art. 23)



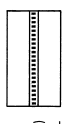
Militaire doeleinden (Art. 24)



Woondoelenden (Art.25 en 26)



Secundaire weg (Art. 27)



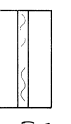
Tertiaire weg (Art. 28)



Kwartaire en overige wegen (Art. 29)



Onverharde weg (Art. 30)



Waterstratkundige doeleinden (Art. 31)

PRO
bureau voor ruimtelijke ordening van Heesewijk bv.
kaastraat 53
waght. nederland
telefoon 073 579102

Gemeente Ossendrecht
Bestemmingsplan Buitengebied
Verklaring

getuigen: *[Handwritten signatures]*
gew. 18/10/1985
71-62-109-4867

VASTGESTELD BIJ RAADSBESLUIT D.D. 26 SEPTEMBER 1985

Behoort bij Koninklijk Besluit van 14 september 1979 no. 92504/PP De Minister, voor zover de Directeur Juridische zaken,
[Handwritten signature]

VIII 9