

PTE00A 00624G0000

PTE00A 00853G0000

PTE00A 00900G0000

Herenbaan



(sg-gre)

(sr-dph)

h  
1:100

R

AW-LW

Dennenlaan

PTE00B 02132G0000

PTE00A 00849G0000

Postbaan

14



PTE00B 02728G0000

## Legenda



Plangebied

## Bestemmingen



-  AW-LW Agrarisch met waarden -  
Agrarische functie met landschapswaarden
-  R Recreatie

## Gebiedsaanduidingen

-  Overig - archeologische  
verwachtingswaarde

-  Vrijwaringszone - radar

## Functieaanduidingen

-  (sr-dph) Specifieke vorm van recreatie-  
dagrecreatieve paardenrijhal
-  (sg-gre) Specifieke vorm van groen -  
bomenrij

## Bouwvlak



## Maatvoeringsaanduiding

Max. bebouwd oppervlak (m<sup>2</sup>)

Bestemmingsplan:

Get.:  
WDKDatum:  
08-10-2012

Actualisatie BP Buitengebied,  
2e herziening Herenbaan 2  
Gemeente Woensdrecht

Formaat:  
A4Schaal:  
1:1000

Tekeningnummer:  
NL.IMRO.0873.BUITxBP075xHERZx02-VG01

Opdrachtgever: Wintraecken Advies BV

Status: vastgesteld

**BraGIS** GIS/CAD  
Ondersteuning  
en software

Dalenstraat 4B, 5466 PM Eerde  
Tel: 06-11640009  
E-mail: info@bragis.nl  
Web: www.bragis.nl