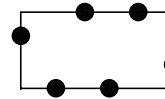


Plangebied



Bestemmingsplan Bebouwde kom Putte,
4e herziening: Anjerstraat 29

Bestemmingen



Wonen - 1



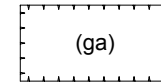
Verkeer - Verblijfsgebied

Aanduidingen (gebiedsaanduiding)



vrijwaringszone - radar

(functieaanduiding)



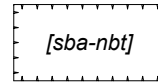
(ga) garage

(bouwvlak)



bouwvlak

(bouwaanduiding)



specifieke bouwaanduiding - nieuwbouw toegestaan

(figuur)



gevellijn

Verklaring (ondergrond)



kadastrale kaart

Compositie 5 stedenbouw bv	Compositie 5 stedenbouw bv Boschstraat 35-37 4811 GB Breda telefoon 076-5225262 fax 076-5213812 e-mail info@c5s.nl website www.c5s.nl	Bestemmingsplan Bebouwde kom Putte, 4e herziening: Anjerstraat 29
	Opdrachtgever : Buijs Projectnummer : 132074 Gemeente : Woensdrecht Id./nr. : NL.IMRO.0873.PUTTXBP086xHERZx04-VG01 Getekend : 30-04-2014 B.N.i. Status : vastgesteld	Verbeelding



Schaal : 1:500
Papierformaat: A3

