

### LEGENDA

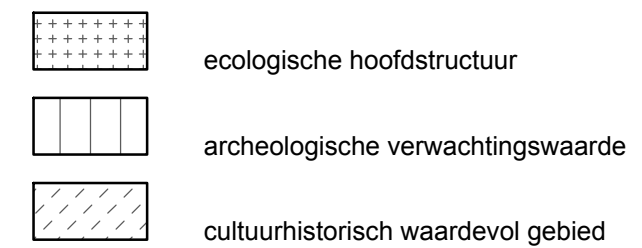


plangebied

#### Deelkaart 1 - luchtvaartverkeer



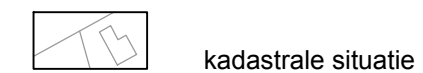
#### Deelkaart 2 - ecologische hoofdstructuur en archeologie



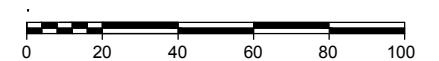
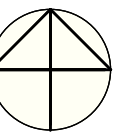
#### Deelkaart 3 - industrie en veiligheidszone



### VERKLARING



kadastrale situatie



opdrachtgever

Gemeente Woensdrecht

projectnaam

Bestemmingsplan Actualisatie bp Buitengebied,  
1e herziening: Mattemburgh + Boerderij Lindonk

onderdeel

NL.IMRO.0873.BUITxBP069xHERZx01-VG01

projectnummer 27414002A VG01 04-12-2014

projectleider JV

tekenaar MvS

bestandsnaam VG01 141204 27414002A verbeelding.dwg

schaal 1:2000

formaat A3

blad 2/2